



KUPFERHAMMER

Kaffee
Schokolade
LAD

 **PFORZHEIM**
PFORTE ZUM SCHWARZWALD

 **Höhenwege des Schwarzwaldvereins e. V.**

 Westweg Pforzheim - Basel (Lageplan & Symbolischer Höhenverlauf) 278 km	
Birkwald 5 km - Schwarze Wirtz 15 km - Obel 21 km - Rabloch 42 km	
→	
 Mittelweg Pforzheim - Waldshut 233 km	
Buchsbrunn 5 km - Langenbrunn 12,5 km - Calenbich 15 km - Wäbal 21 km	
↑	
 Ostweg Pforzheim - Schaffhausen 238 km	
Düne Lieberack 7 km - Strinweg 12,5 km - Hombachbrücke 18 km - Bad Liebenzell 25 km	
←	












PFORZHEIM

PFORTE ZUM SCHWARZWALD



Höhenwege des Schwarzwaldvereins e. V.

-  **Westweg Pforzheim - Basel** (zugleich 1. Europäischer Fernwanderweg) **279 km**
 Birkenfeld 5 km - Schwanner Warte 15 km - Dobel 23 km - Hohloh 40 km

-  **Mittelweg Pforzheim - Waldshut** **233 "**
 Büchenbronn 5 km - Langenbrand 13,5 km - Calmbach 19 km - Wildbad 23 km
 (geradeaus)  
-  **Ostweg Pforzheim - Schaffhausen** **238 "**
 Ruine Liebeneck 7 km Steinegg 12,5 km - Monbachbrücke 19 km - Bad Liebenzell 25 km




GOLDENE PEORTE PEORZHEIM

























Gasthaus zum Ochsen





Wilhelm - Ganzhorn - Weg
← Steaubennaedt - Neuenötzig →

2005



Cafe Bambi











Zur
Linde

Spezial
Café
Café
Café
Café

Senonen
teller
€ 4,50

Bitte
Senonen
teller
€ 4,50